

SLUNEČNÍ KRUŽNICE Č. 34

(kotouč)

PODOBIZNA Č. 576

(kotouč)

SVARGA Č. 31

DAŽBOG Č. 19

Souřadnice:

50°49'35.949" severní šířky, 14°48'48.375" východní délky

50.8266525N, 14.8134375E

Místo nálezů: lesní cesta Pohanská, Perunova-Popova skála, Posvátná hora

Poznámka:

Na kameni lze rozeznat několik tváří. Plochý sluneční kotouč se nachází vlevo ve vrcholové části kamene jako součást postavy s ohnutou paží napravo a v její dolní části lze rozpoznat svargu. Snad se jedná o zobrazení boha Slunce Dažboga.



Obrázek č. 1



Obrázek č. 2

SLUNEČNÍ KRUŽNICE Č. 35

(kotouč)

PODOBIZNA Č. 578

Souřadnice:

50°49'34.686" severní šířky, 14°48'47.760" východní délky

50.8263017N, 14.8132667E

Místo nálezů: severní okolí Perunovy-Popovy skály, lesní cesta Pohanská, Posvátná hora

Poznámka:

Na kameni v pozadí lze vedle velkotváře rozpoznat několik tváří dalších. Na kameni v popředí je patrná sluneční kružnice.



Obrázek č. 1



Obrázek č. 2

SLUNEČNÍ KRUŽNICE Č. 35
(kotouč)
PROSTÉ ZKŘÍŽENÍ Č. 222

Souřadnice:

50.8255653N, 14.8127042E

50°49'32.035"N, 14°48'45.735"E

Místo nálezu: lesní cesta Vysoká, Posvátná hora

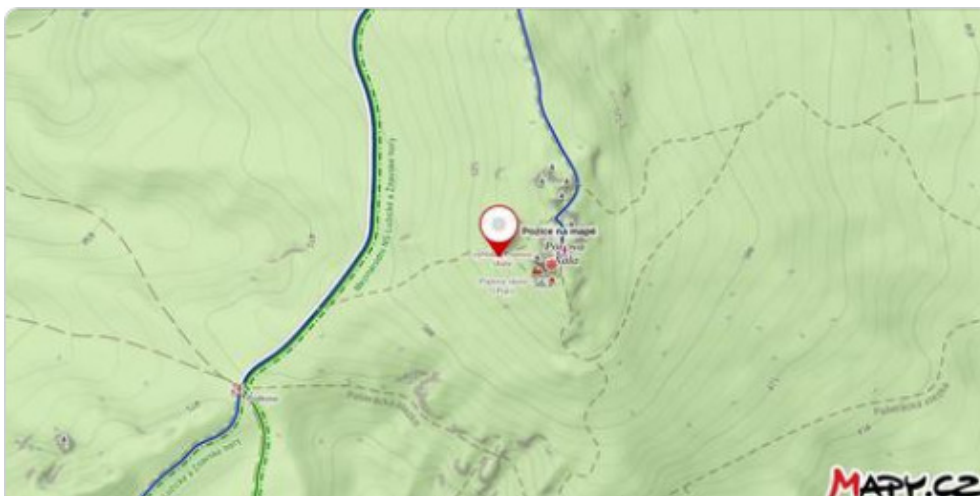
Poznámka:

Na dokulata opracované čelní straně kamene s velkotváří lze rozpoznat tváře další a také značky prostého zkřížení.

Kámen jako celek připomíná raketu s kulatou bojovou hlavicí.



Obrázek č. 1



Obrázek č. 2

SLUNEČNÍ KRUŽNICE Č. 36

MEDVĚD Č. 87

Souřadnice:

50°49'48.666" severní šířky, 14°48'26.344" východní délky

50.8301850N, 14.8073178E

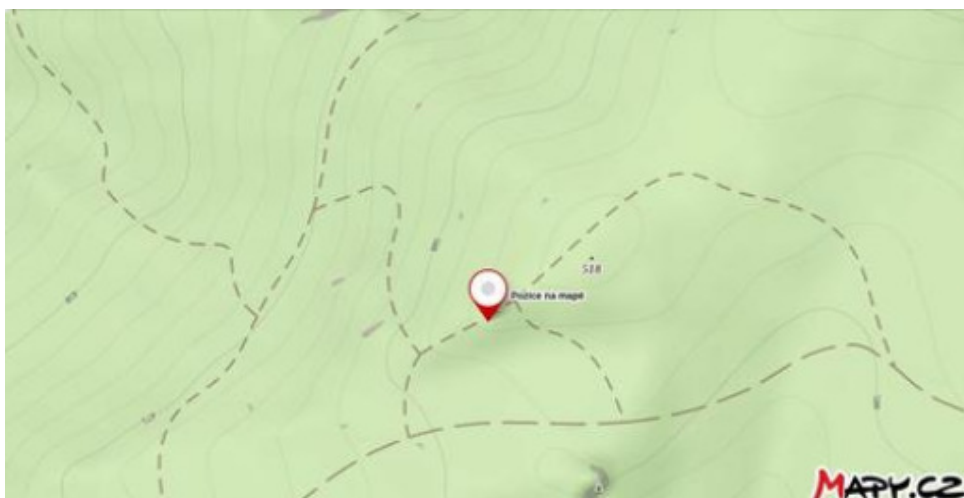
Místo nálezu: lesní cesta Pobočná, Tichý vrch, hora Sedlecký Špičák

Poznámka:

Na podobizně patrně medvědí hlavy lze rozpoznat několik dalších tváří a také sluneční kružnici (vlevo nahoře).



Obrázek č. 1



Obrázek č. 2

SLUNEČNÍ KRUŽNICE Č. 37

KŮŇ Č. 45

TROJÚHELNÍK Č. 48

PROSTÉ ZKŘÍŽENÍ Č. 229

Souřadnice:

50°49'54.118"N, 14°48'24.909"E

50.8316994N, 14.8069192E

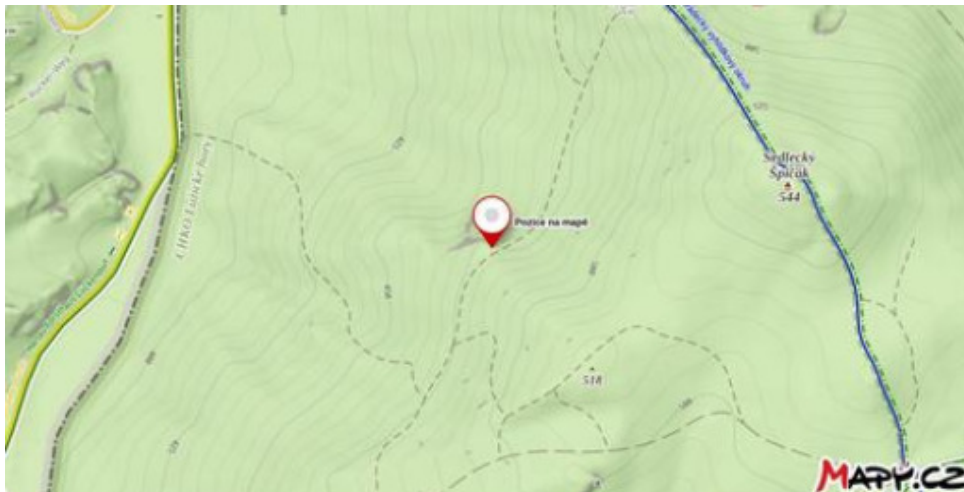
Místo nálezů: lesní cesta Úboční, východně od Hrádeckého zubu, hora Sedlecký Špičák

Poznámka:

Podobizna koňské hlavy směřuje vlevo – vpravo jde snad o zjednodušený obrys tváře medvědí. Na kameni jsou ještě další tváře. V levém dolním rohu lze rozpoznat sluneční kružnici. Patrná je i značka prostého zkřížení (vpravo dole).



Obrázek č. 1



Obrázek č. 2

SLUNEČNÍ KRUŽNICE Č. 38

PTÁK Č. 79

(sova)

Souřadnice:

50°49'9.000" severní šířky, 14°49'40.000" východní délky

50.8191667N, 14.8277778E

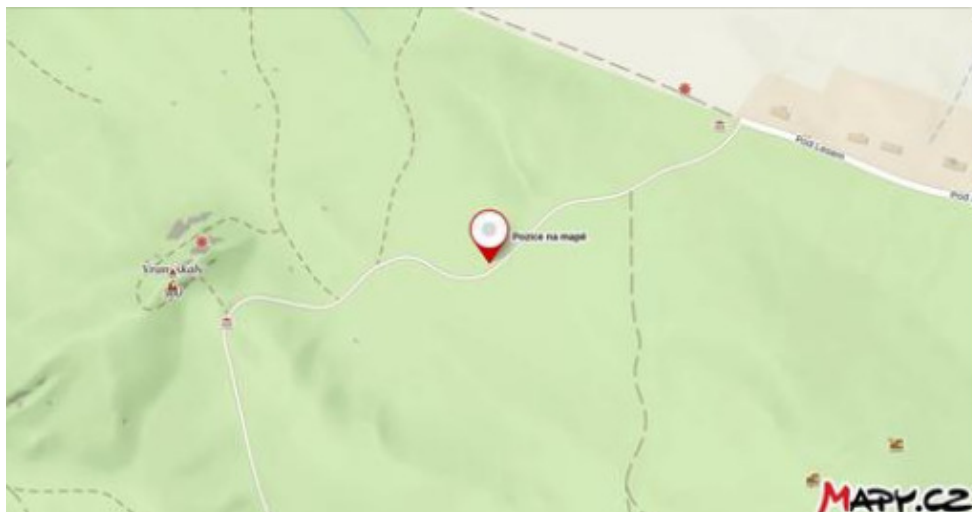
Místo nálezu: lesní cesta Vrcholová, mezi lesním rozcestím Dřevažské a lesním rozcestím Havranky, hora Hřebeny (Horní skály)

Poznámka:

Hlava ptáka je v horní třetině kamene pod rýhou. Nad ní je sluneční kružnice, ohraničující blíže neurčenou (snad medvědí) podobiznu. Rozpoznat lze ještě další podobizny.



Obrázek č. 1



Obrázek č. 2

SLUNEČNÍ KRUŽNICE Č. 39

SLUNEČNÍ ČÁRY Č. 21

TROJÚHELNÍK Č. 50

DAŽBOG Č. 1

Souřadnice:

50°50'1.602" severní šířky, 14°47'59.712" východní délky

50.8337783N, 14.7999200E

Místo nálezů: blízké okolí Sluneční hutě, Poutní hora-Straßberg, Německo

Poznámka:

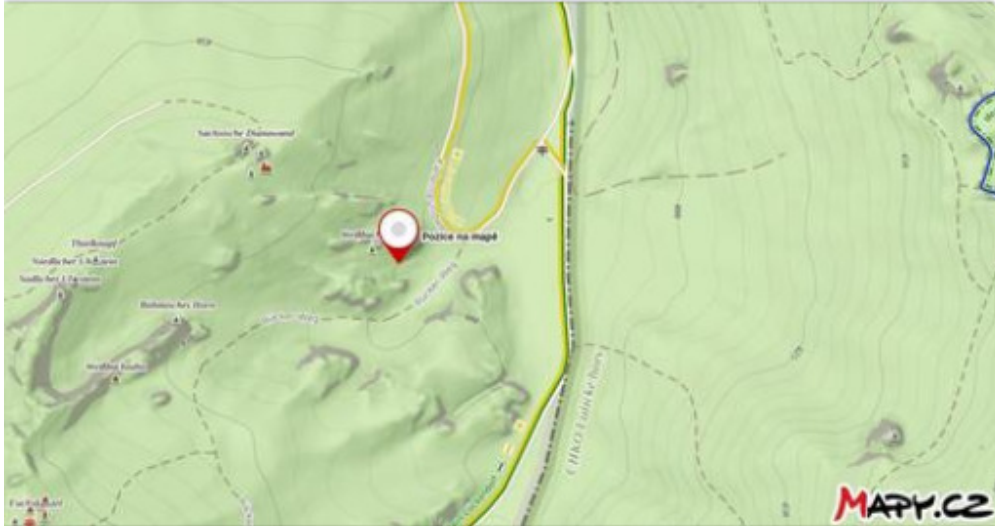
Sluneční kružnice je v horní části kamene a pravděpodobné sluneční čáry ve větší jamce (oku) nalevo. Co má představovat kámen jako celek, není jasné: snad jde o zpodobnění boha Slunce Dažboga o třech rozích (hvězda se třemi paprsky); o boha Velese se zřejmě nejedná.

Vedle hlavní tváře lze na kameni rozpoznat několik podobizen menších.





Obrázek č. 1



Obrázek č. 2